

內政部令
中華民國 102 年 10 月 31 日
台內營字第 1020810202 號

訂定「區域計畫之直轄市縣（市）海域管轄範圍」，自即日生效。

附「區域計畫之直轄市縣（市）海域管轄範圍」

部 長 李鴻源

區域計畫之直轄市縣（市）海域管轄範圍

縣市名稱	點號	經度	緯度	說明	面積（平方公里）
基隆市	1	121.708142	25.174651	基隆市與新北市交界處	3,585.4177
	2	121.799243	25.357362	特殊轉折點	
	3	121.643961	25.614052	領海外界線上之端點	
	45	122.272333	25.196826	領海外界線上之端點	
	46	121.886253	25.279097	特殊轉折點	
	47	121.803042	25.135515	基隆市與新北市交界處	
新北市	1	121.708142	25.174651	新北市與基隆市交界處	合計：2966.7265 西側：1,694.27 東側：1,272.45
	2	121.799243	25.357362	特殊轉折點	
	3	121.643961	25.614052	領海外界線上之端點	
	4	121.207952	25.361295	領海外界線上之端點	
	5	121.283463	25.117544	新北市與桃園縣交界處	
	43	121.965209	24.983777	新北市與宜蘭縣交界處	
	44	122.185806	24.824635	領海外界線上之端點	
	45	122.272333	25.196826	領海外界線上之端點	
	46	121.886253	25.279097	特殊轉折點	
	47	121.803042	25.135515	新北市與基隆市交界處	
桃園縣	4	121.283552	25.117256	領海外界線上之端點	1,130.2383
	5	121.283463	25.117544	桃園縣與新北市交界處	
	6	120.985788	24.939965	桃園縣與新竹縣交界處	
	7	120.760740	25.080346	領海外界線上之端點	
新竹縣	6	120.985788	24.939965	新竹縣與桃園縣交界處	333.9971
	7	120.760740	25.080346	領海外界線上之端點	
	8	120.671890	25.006810	領海外界線上之端點	
	9	120.926875	24.856748	新竹縣與新竹市交界處	
新竹市	8	120.671890	25.006810	領海外界線上之端點	387.5623
	9	120.926875	24.856748	新竹市與新竹縣交界處	
	10	120.879253	24.734564	新竹市與苗栗縣交界處	
	11	120.606321	24.952489	領海外界線上之端點	
苗栗縣	10	120.879253	24.734564	苗栗縣與新竹市交界處	1,741.4762
	11	120.606321	24.952489	領海外界線上之端點	
	12	120.260081	24.664260	領海外界線上之端點	
	13	120.625162	24.438587	苗栗縣與臺中市交界處	

臺中市	12	120.260081	24.664260	領海外界線上之端點	1,663.7394
	13	120.625162	24.438587	臺中市與苗栗縣交界處	
	14	120.481748	24.199911	臺中市與彰化縣交界處	
	15	119.978555	24.428350	領海外界線上之端點	
彰化縣	14	120.481748	24.199911	彰化縣與臺中市交界處	3,313.6481
	15	119.978555	24.428350	領海外界線上之端點	
	16	119.637869	24.140935	領海外界線上之端點	
	18	119.832675	23.907496	特殊轉折點	
	19	120.205085	23.848771	彰化縣與雲林縣交界處	
雲林縣	18	119.832675	23.907496	特殊轉折點	1,220.4274
	20	119.890358	23.764124	特殊轉折點	
	21	119.906527	23.535412	特殊轉折點	
	22	119.903550	23.445307	特殊轉折點	
	23	120.012110	23.441720	特殊轉折點	
	24	120.104570	23.521710	特殊轉折點	
	25	120.110130	23.521911	雲林縣與嘉義縣交界處	
	19	120.205085	23.848771	雲林縣與彰化縣交界處	
嘉義縣	22	119.903550	23.445307	特殊轉折點	336.1701
	27	119.900325	23.347701	特殊轉折點	
	26	120.112456	23.340403	嘉義縣與臺南市交界處	
	25	120.110130	23.521911	嘉義縣與雲林縣交界處	
	24	120.104570	23.521710	特殊轉折點	
	23	120.012110	23.441720	特殊轉折點	
臺南市	26	120.112456	23.340403	臺南市與嘉義縣交界處	2,592.7310
	27	119.900325	23.347701	特殊轉折點	
	28	119.898775	23.300778	特殊轉折點	
	29	119.853346	23.173348	特殊轉折點	
	30	119.520335	22.814276	領海外界線上之端點	
	31	119.714145	22.635045	領海外界線上之端點	
	32	120.171411	22.909632	臺南市與高雄市交界處	
高雄市	31	119.714145	22.635045	領海外界線上之端點	2,726.8354
	32	120.171411	22.909632	高雄市與臺南市交界處	
	33	120.418512	22.469752	高雄市與屏東縣交界處	
	34	120.196853	22.183932	領海外界線上之端點	

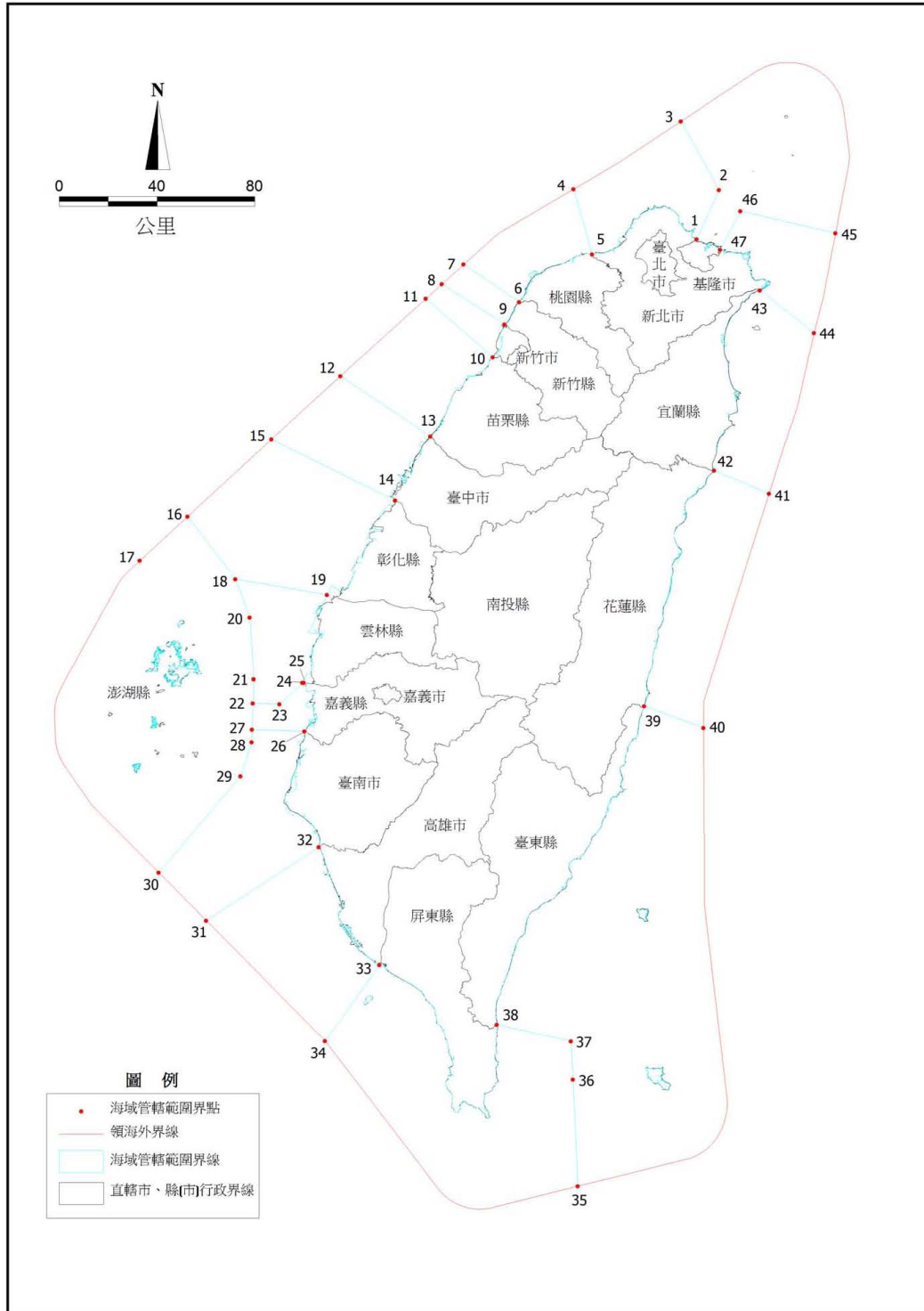
屏東縣	33	120.418512	22.469752	屏東縣與高雄市交界處	5,771.4292
	34	120.196853	22.183932	領海外界線上之端點	
	35	121.225398	21.642906	領海外界線上之端點	
	36	121.204641	22.040190	特殊轉折點	
	37	121.197168	22.183233	特殊轉折點	
	38	120.894861	22.246736	屏東縣與臺東縣交界處	
臺東縣	35	121.225398	21.642906	領海外界線上之端點	11,274.6894
	36	121.204641	22.040190	特殊轉折點	
	37	121.197168	22.183233	特殊轉折點	
	38	120.894861	22.246736	臺東縣與屏東縣交界處	
	39	121.495283	23.435097	臺東縣與花蓮縣交界處	
	40	121.736069	23.353423	領海外界線上之端點	
花蓮縣	39	121.495283	23.435097	花蓮縣與臺東縣交界處	2,790.9131
	40	121.736069	23.353423	領海外界線上之端點	
	41	122.002069	24.226243	領海外界線上之端點	
	42	121.778969	24.312135	花蓮縣與宜蘭縣交界處	
宜蘭縣	41	122.002069	24.226243	領海外界線上之端點	2,145.3078
	42	121.778969	24.312135	宜蘭縣與花蓮縣交界處	
	43	121.965209	24.983777	宜蘭縣與新北市交界處	
	44	122.185806	24.824635	領海外界線上之端點	
澎湖縣	16	119.637869	24.140935	領海外界線上之端點	7,936.0015
	18	119.832675	23.907496	特殊轉折點	
	20	119.890358	23.764124	特殊轉折點	
	21	119.906527	23.535412	特殊轉折點	
	22	119.903550	23.445307	特殊轉折點	
	27	119.900325	23.347701	特殊轉折點	
	28	119.898775	23.300778	特殊轉折點	
	29	119.853346	23.173348	特殊轉折點	
	30	119.520335	22.814276	領海外界線上之端點	
	17	119.444086	23.976558	領海外界線上之端點	

註：1. 經緯度坐標值採 WGS84 坐標系統。

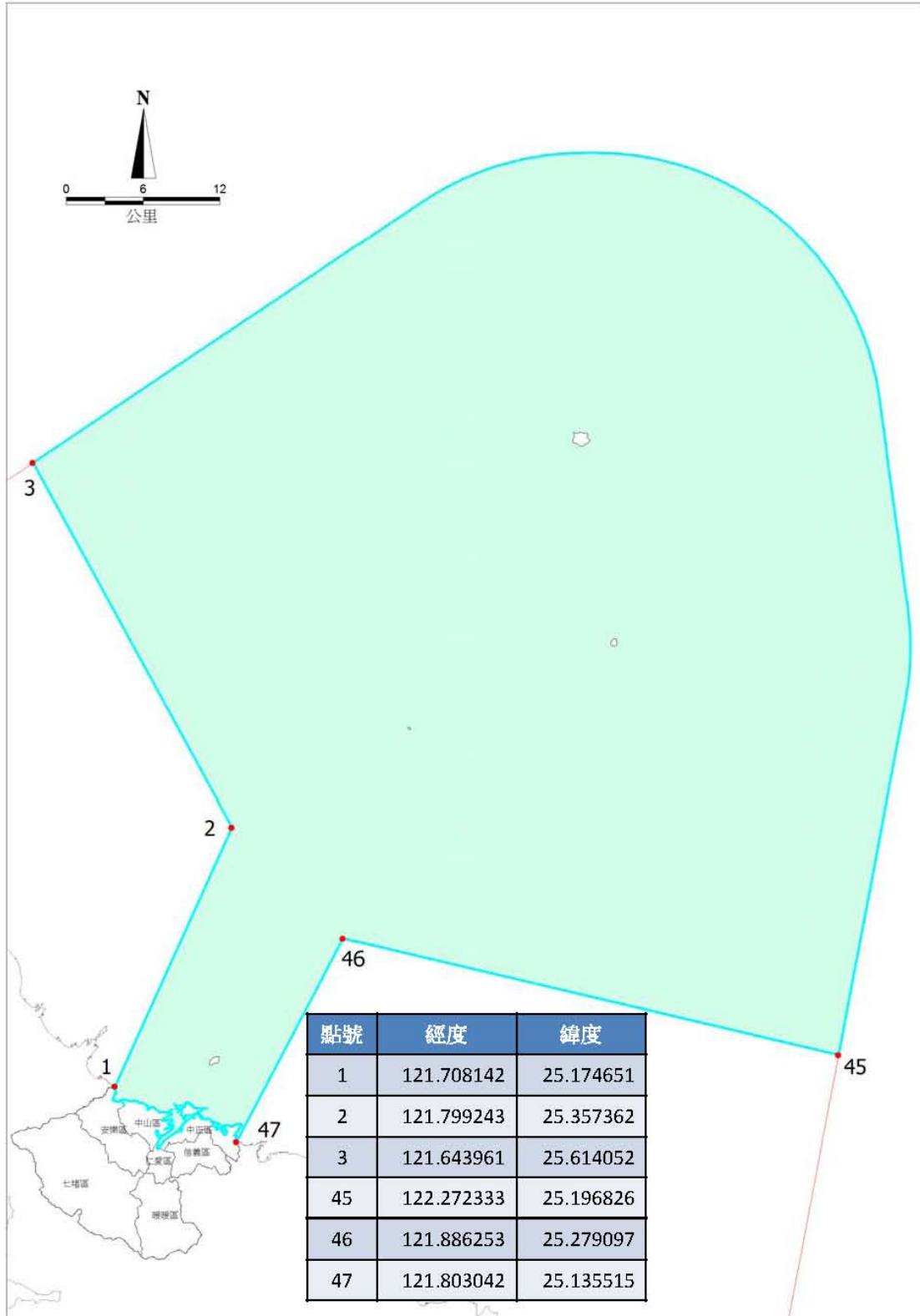
2. 各直轄市縣（市）海域管轄範圍詳如附圖；除宜蘭縣所轄釣魚臺列嶼未計入外，其面積包括所轄離島之陸域面積。
3. 區域計畫之直轄市縣（市）海域管轄範圍劃設說明如附件。

附圖

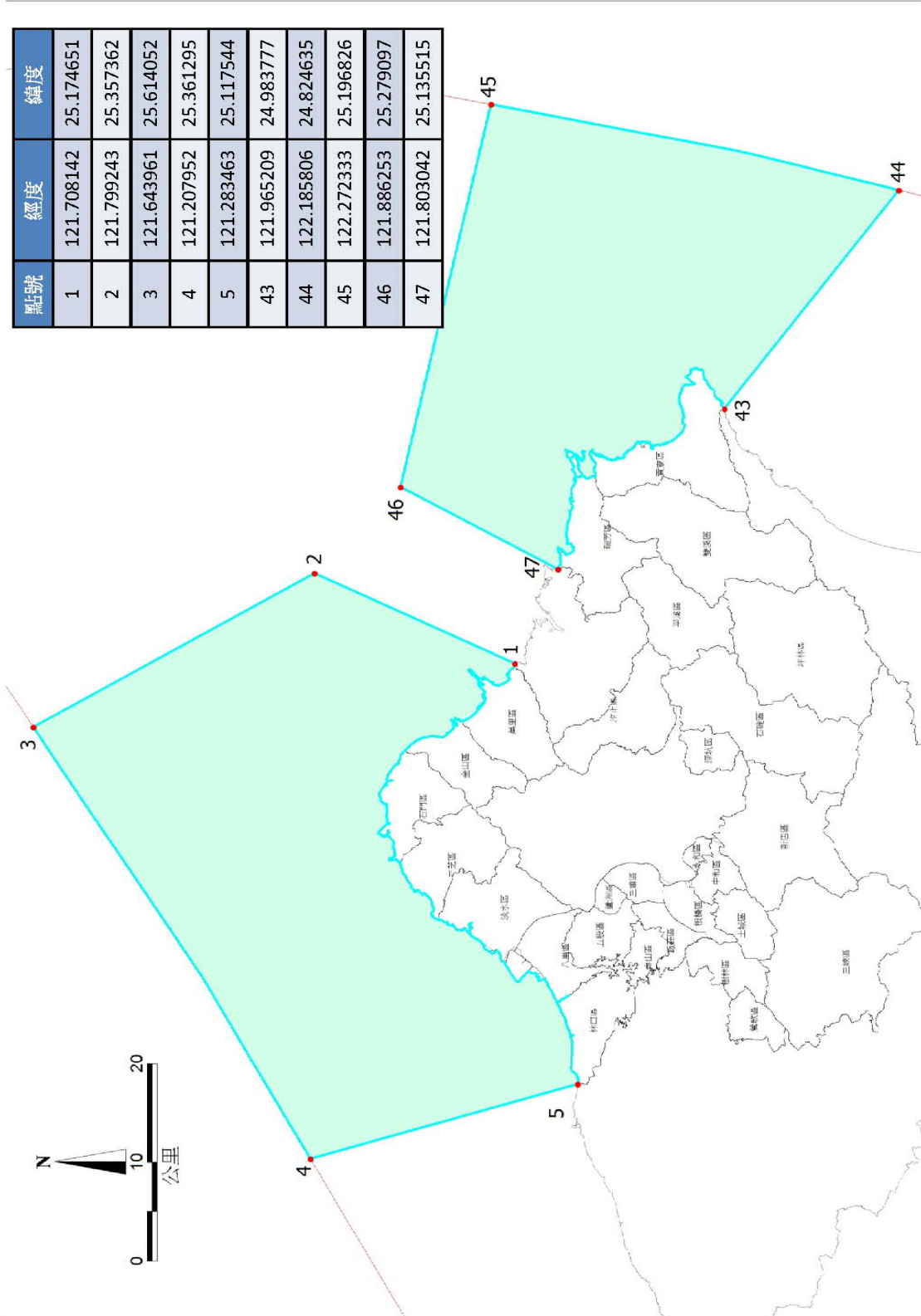
直轄市縣(市)海域管轄範圍示意圖



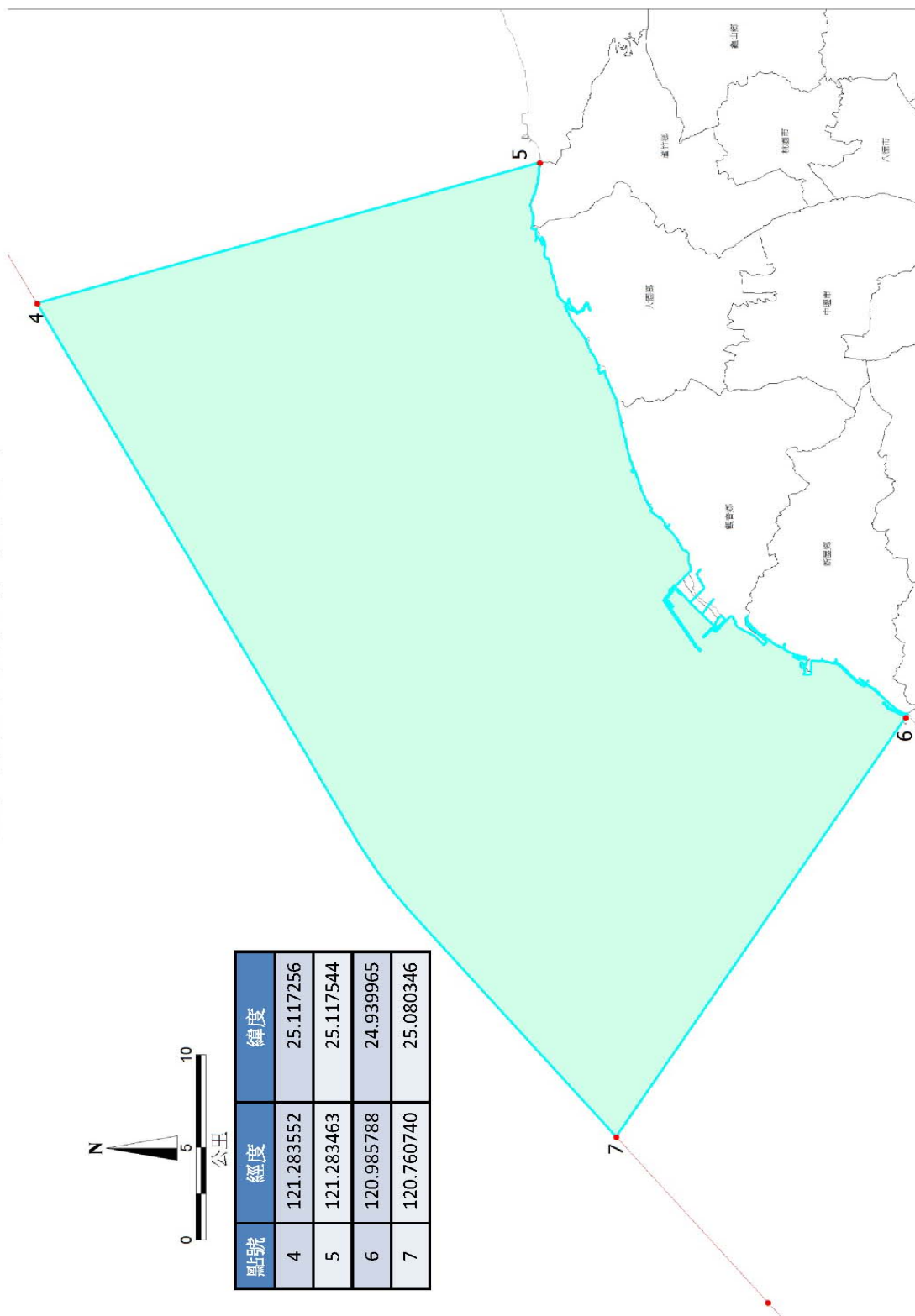
基隆市海域管轄範圍圖



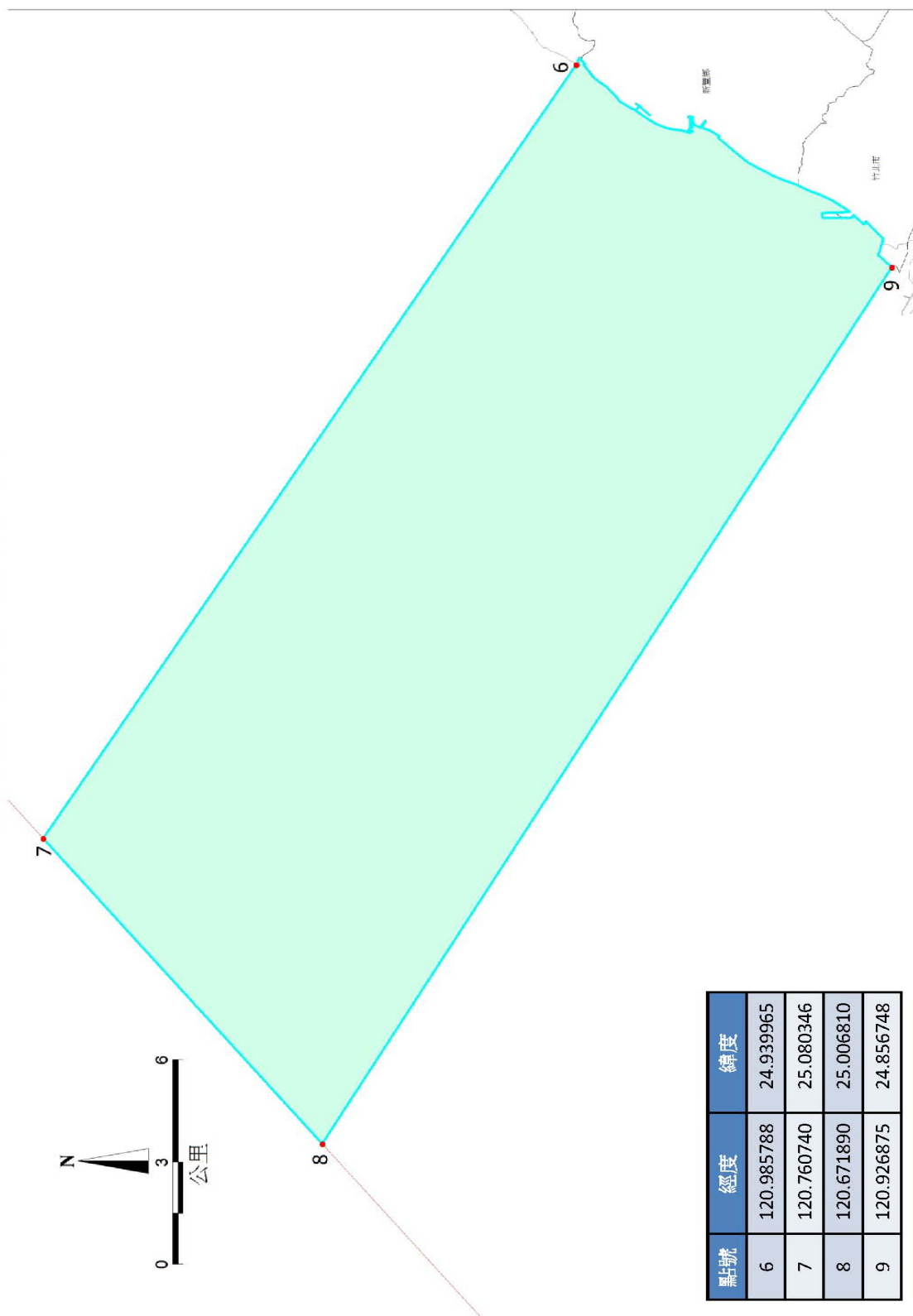
新北市海域管轄範圍圖



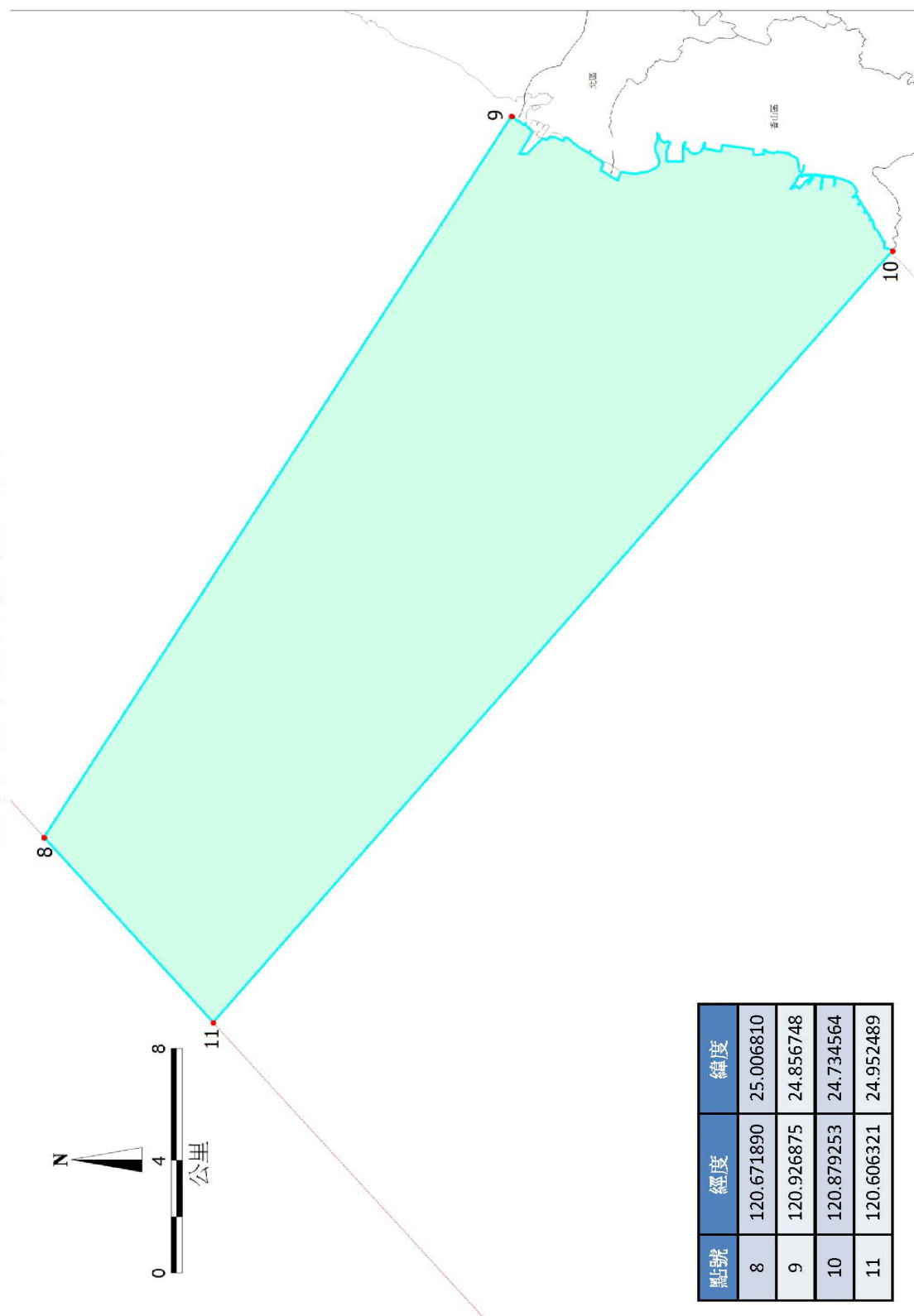
桃園縣海域管轄範圍圖



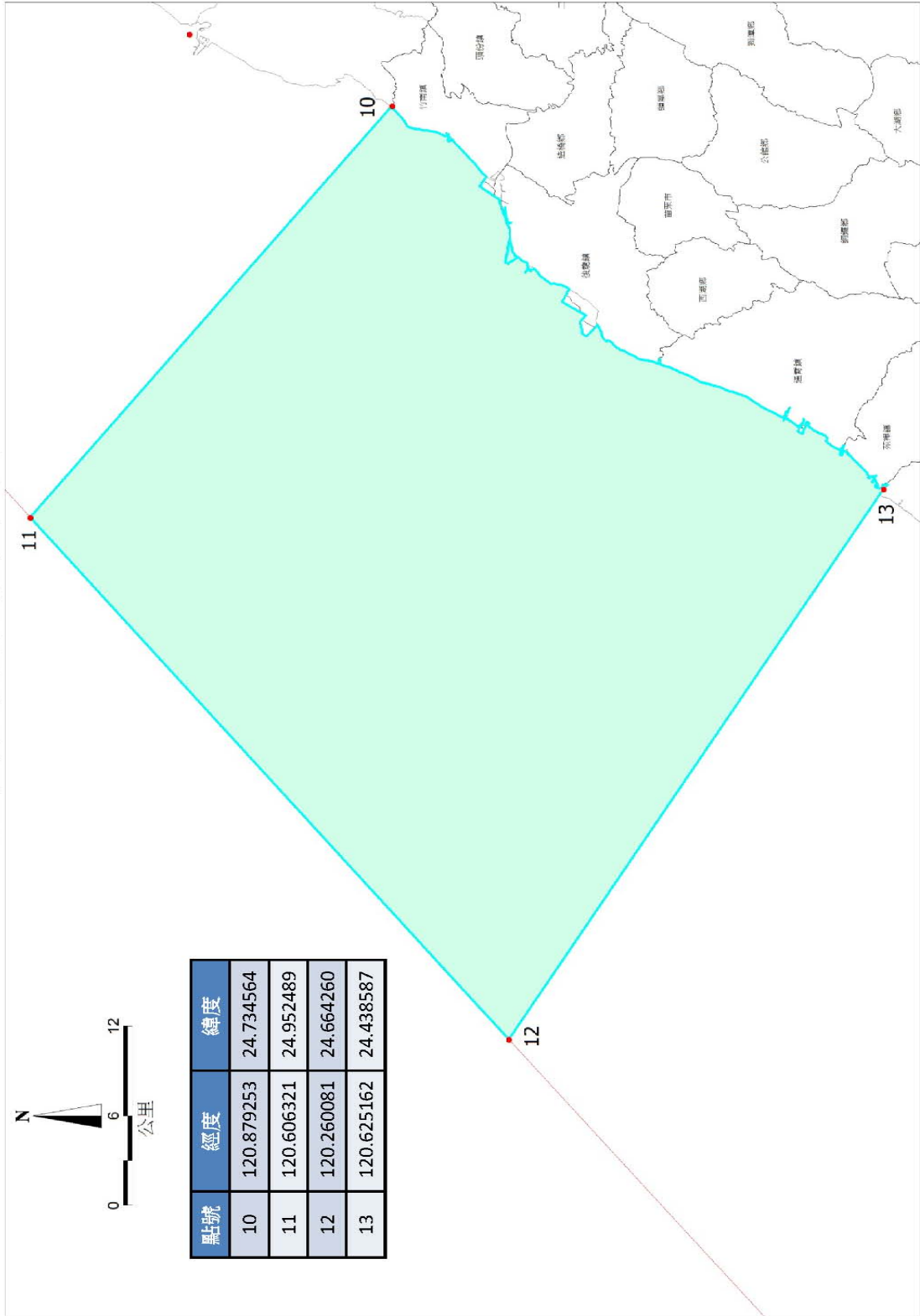
新竹縣海域管轄範圍圖



新竹市海域管轄範圍圖

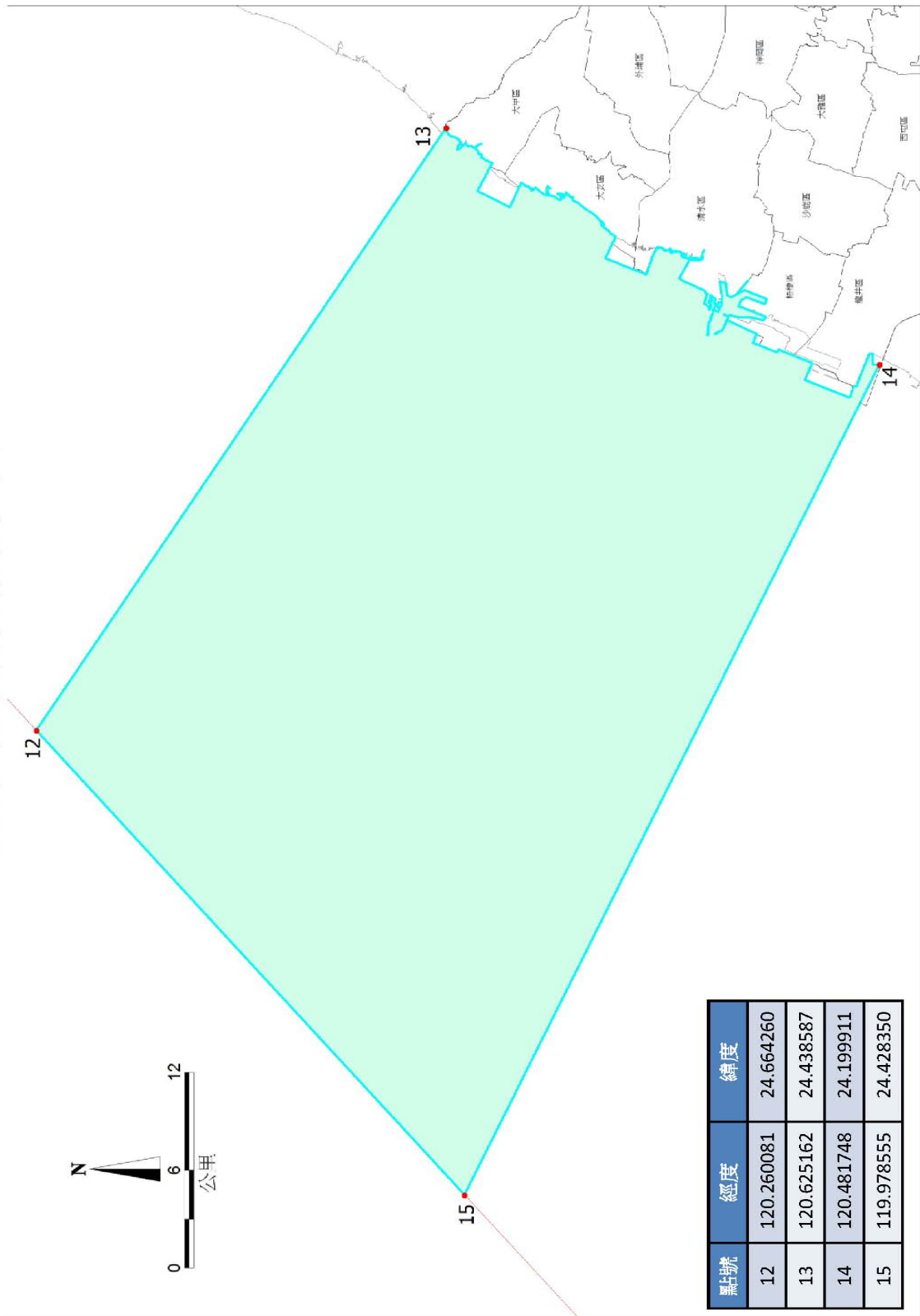


苗栗縣海域管轄範圍圖

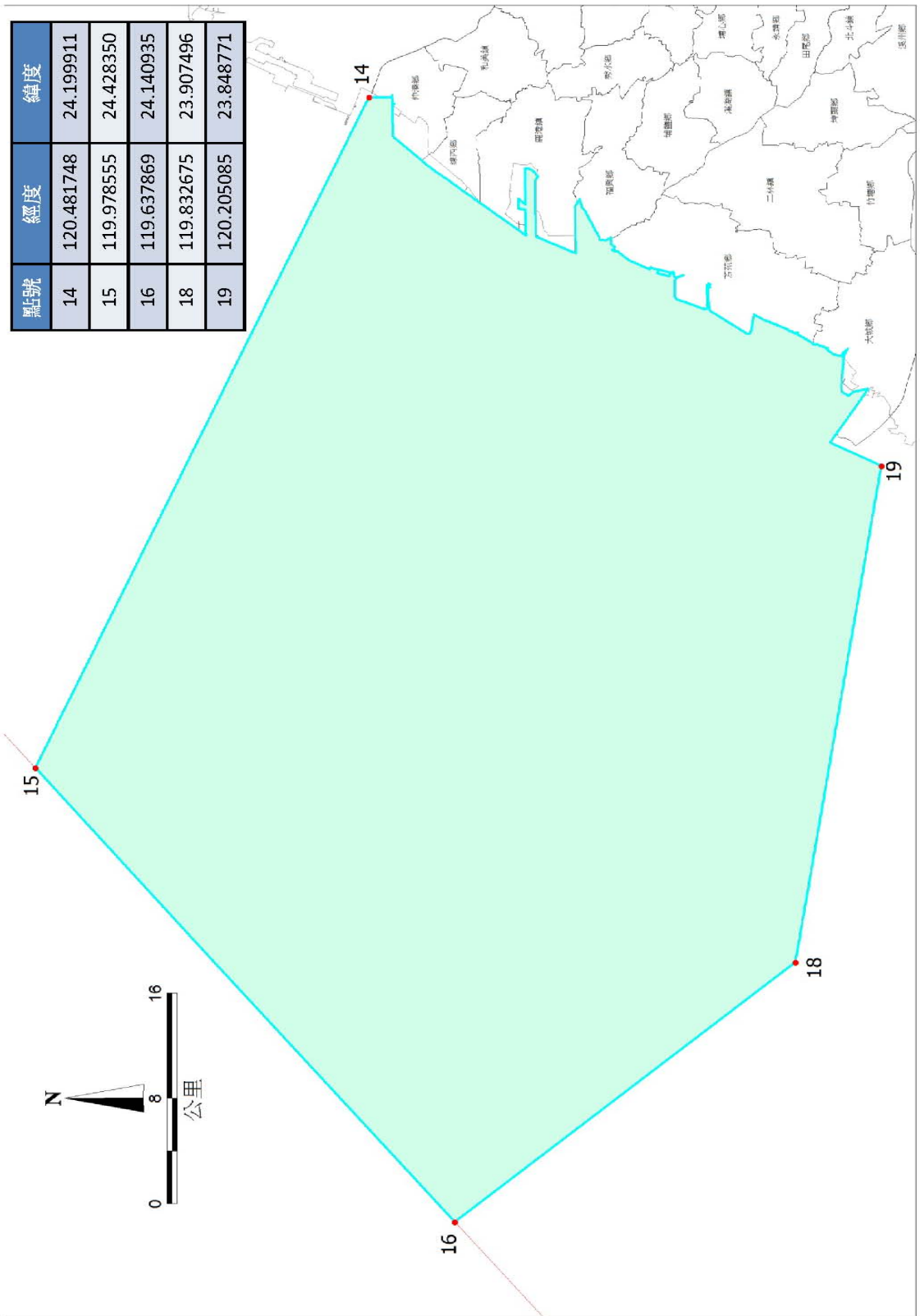


點號	經度	緯度
10	120.879253	24.734564
11	120.606321	24.952489
12	120.260081	24.664260
13	120.625162	24.438587

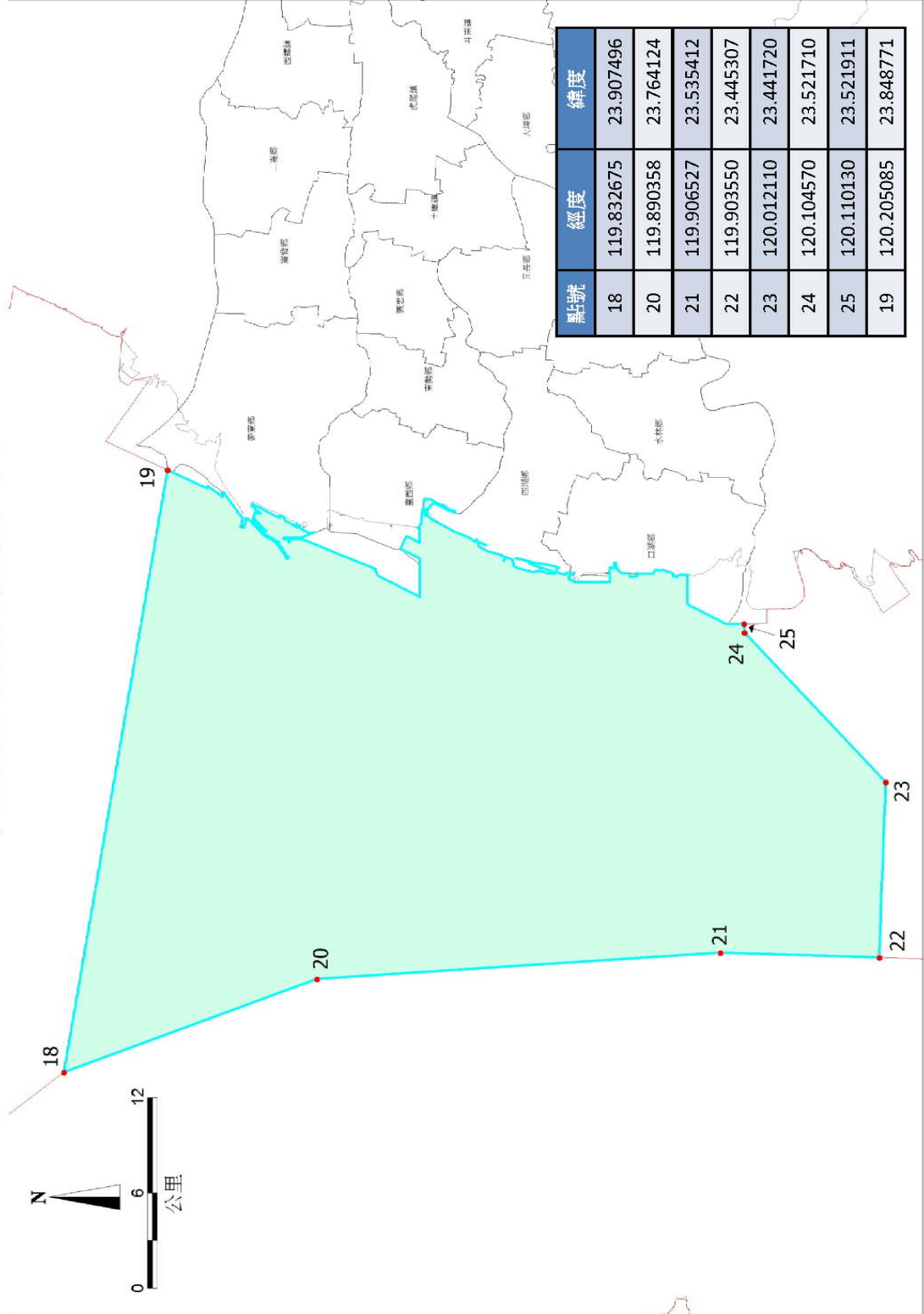
臺中市海域管轄範圍圖



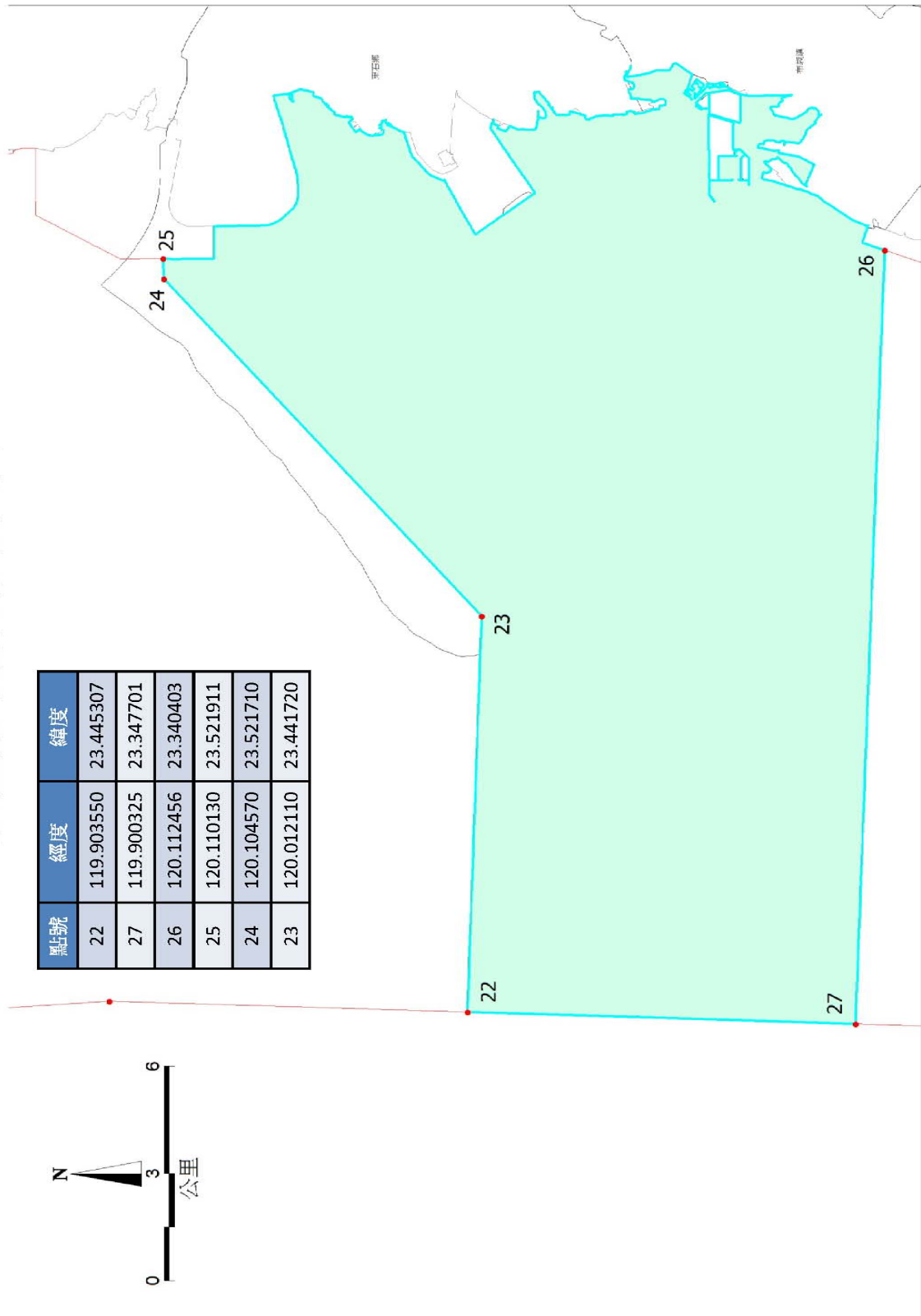
彰化縣海域管轄範圍圖



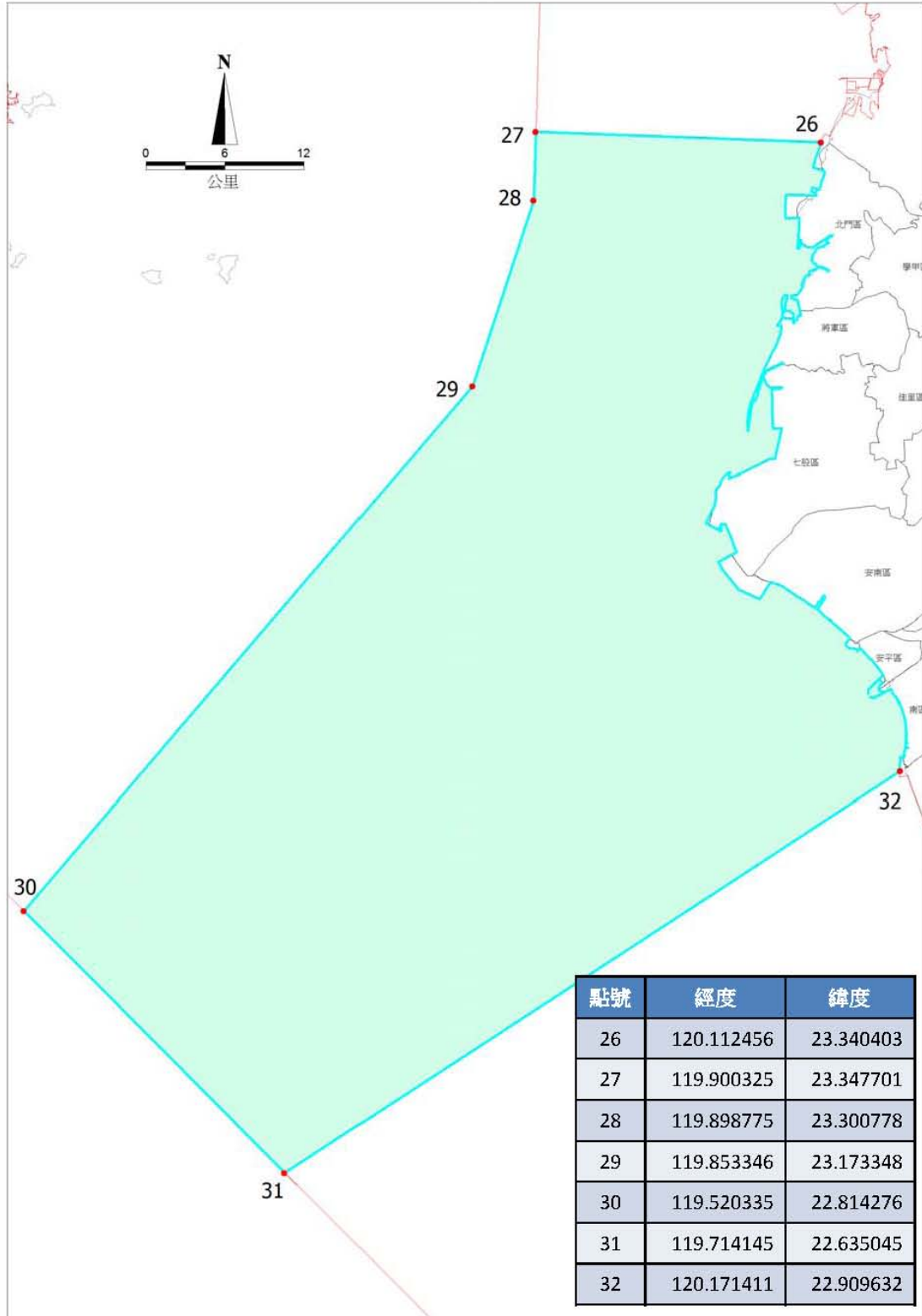
雲林縣海域管轄範圍圖



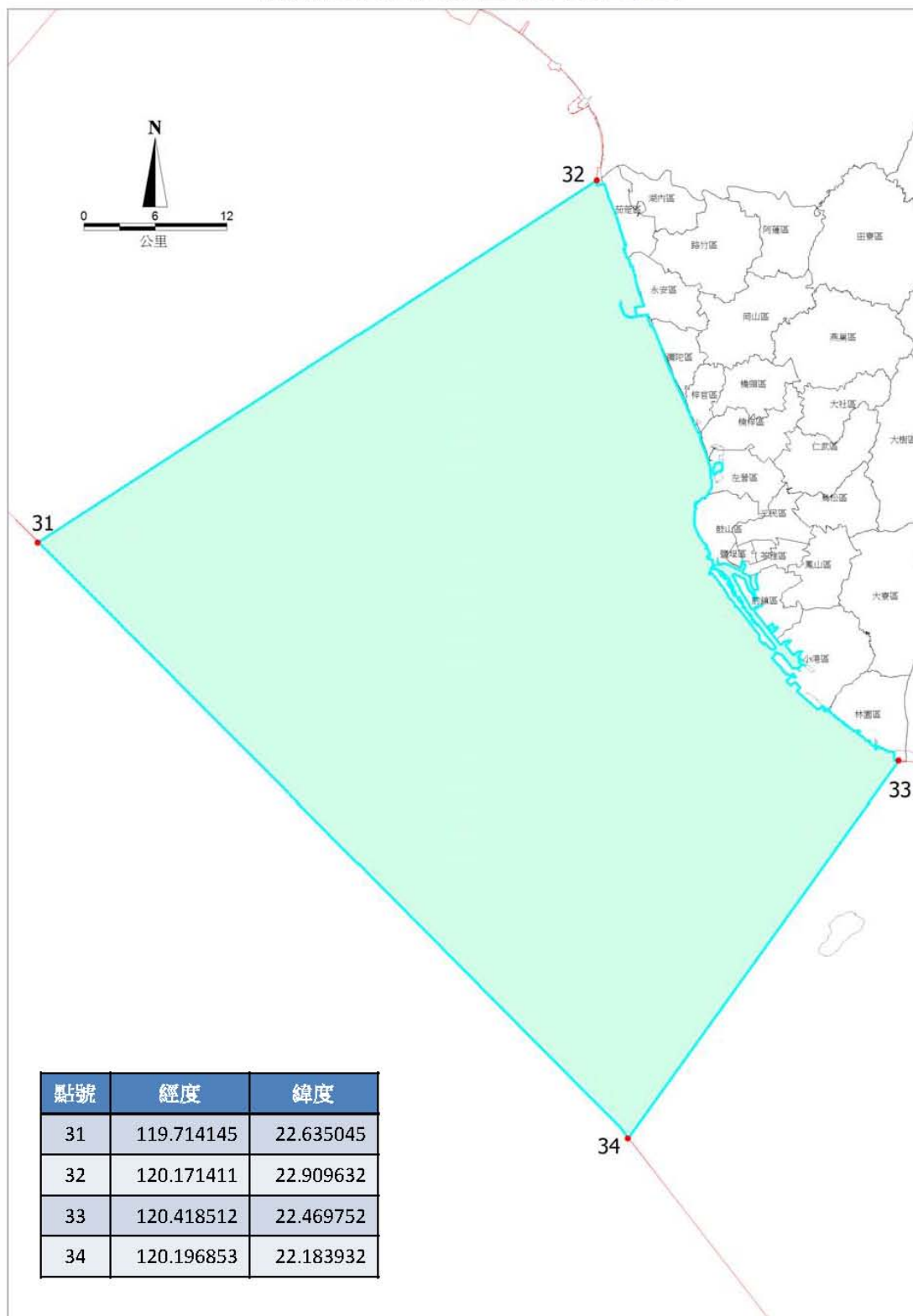
嘉義縣海域管轄範圍圖



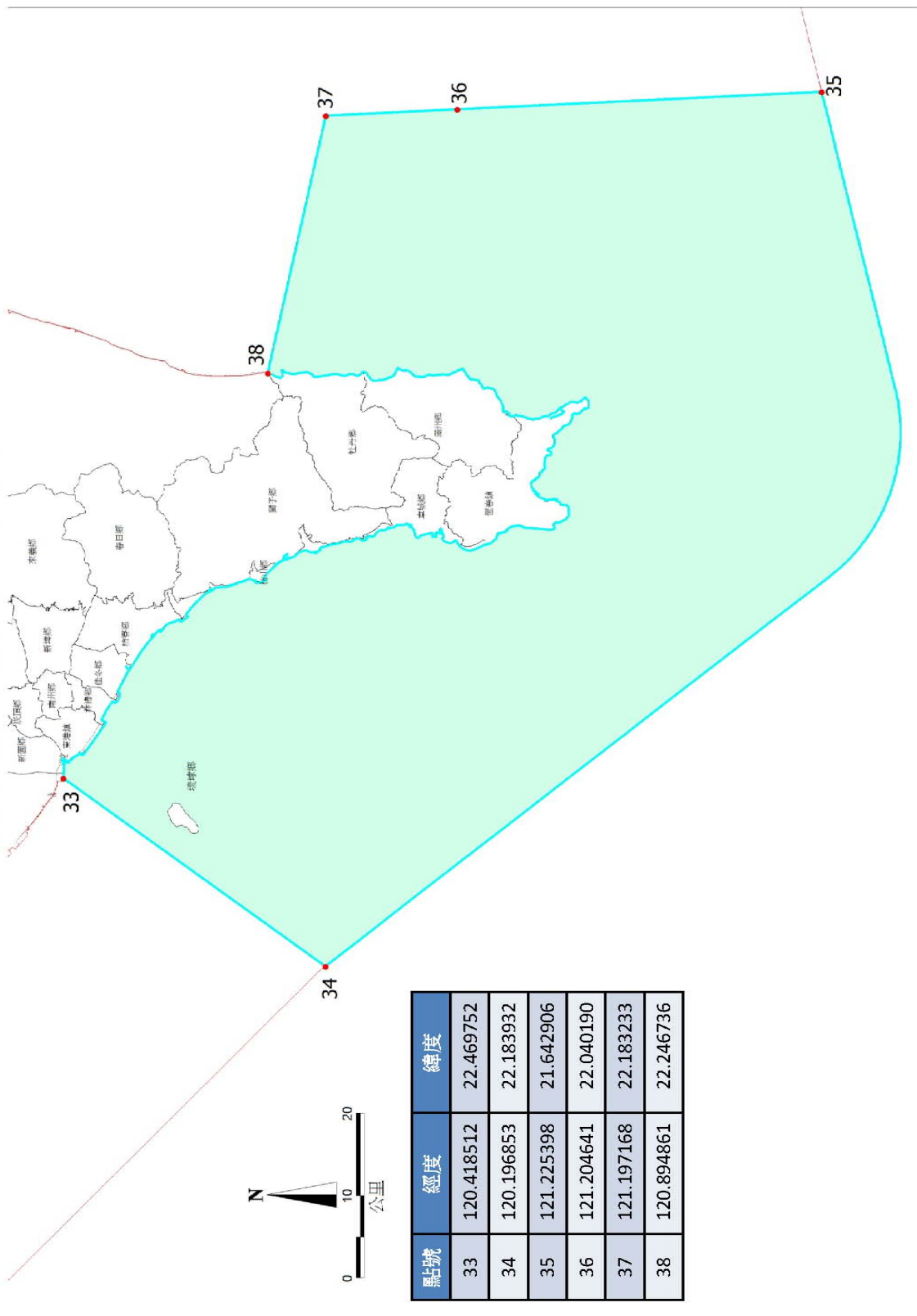
臺南市海域管轄範圍圖



高雄市海域管轄範圍圖

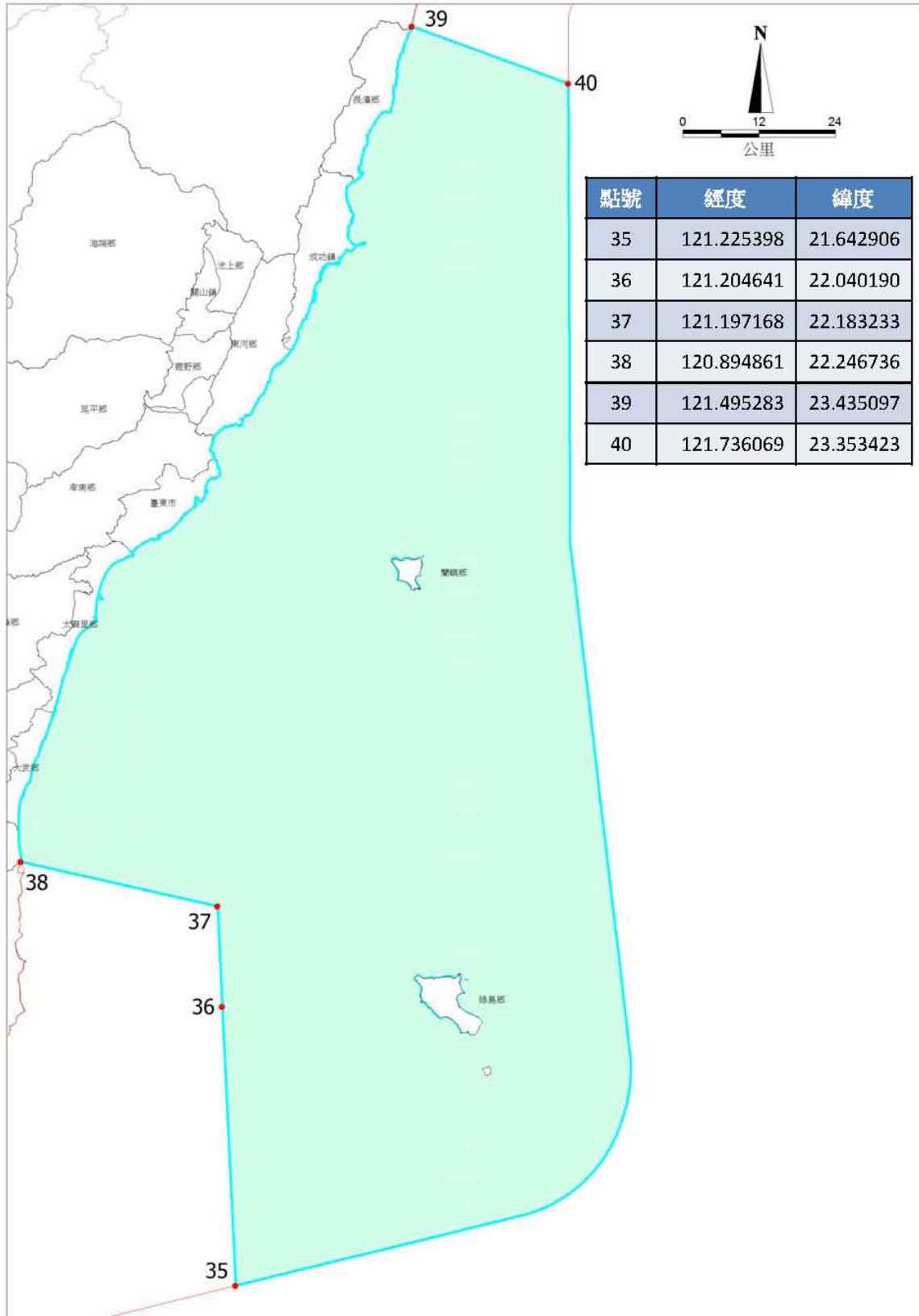


屏東縣海域管轄範圍圖

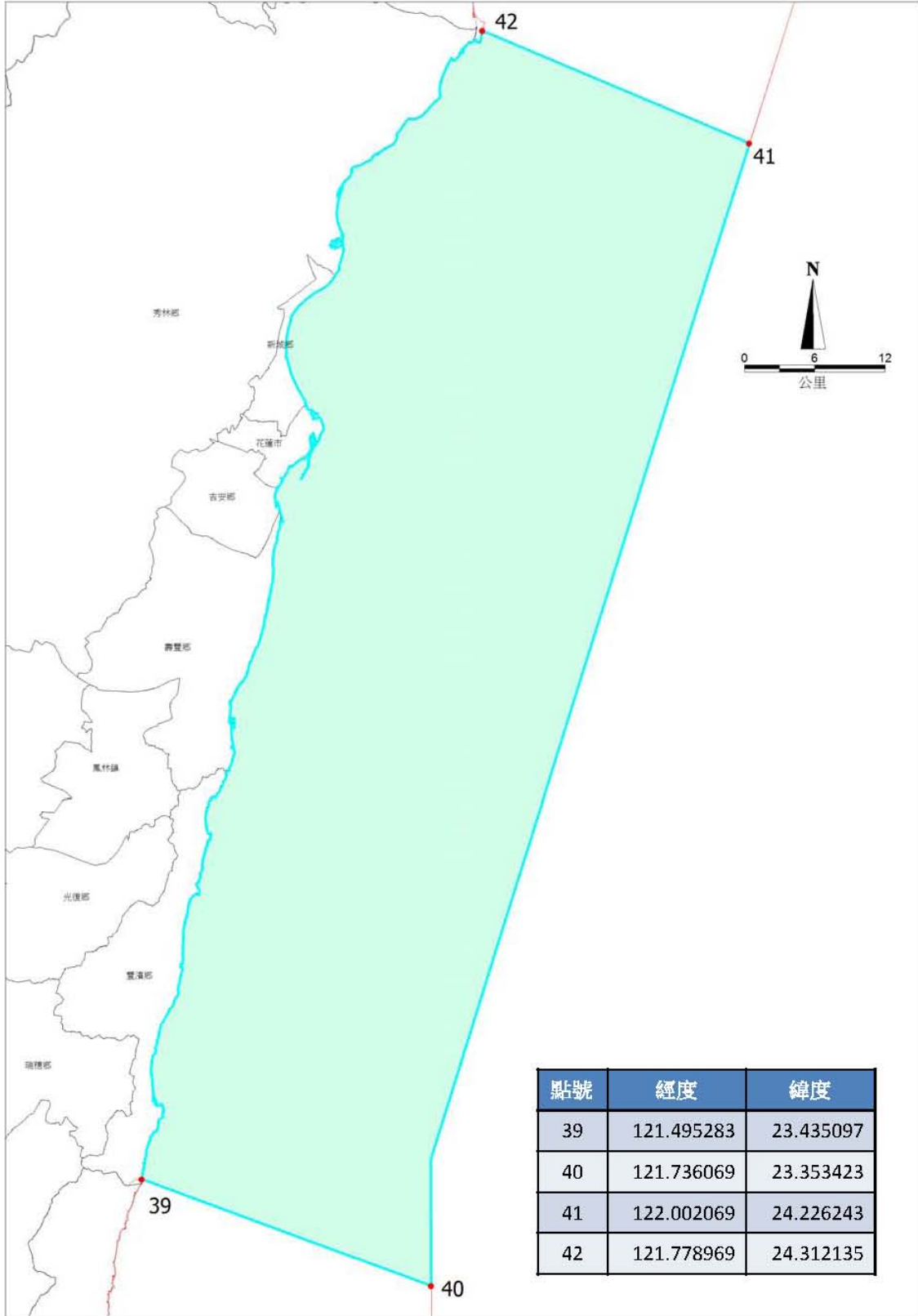


點號	經度	緯度
33	120.418512	22.469752
34	120.196853	22.183932
35	121.225398	21.642906
36	121.204641	22.040190
37	121.197168	22.183233
38	120.894861	22.246736

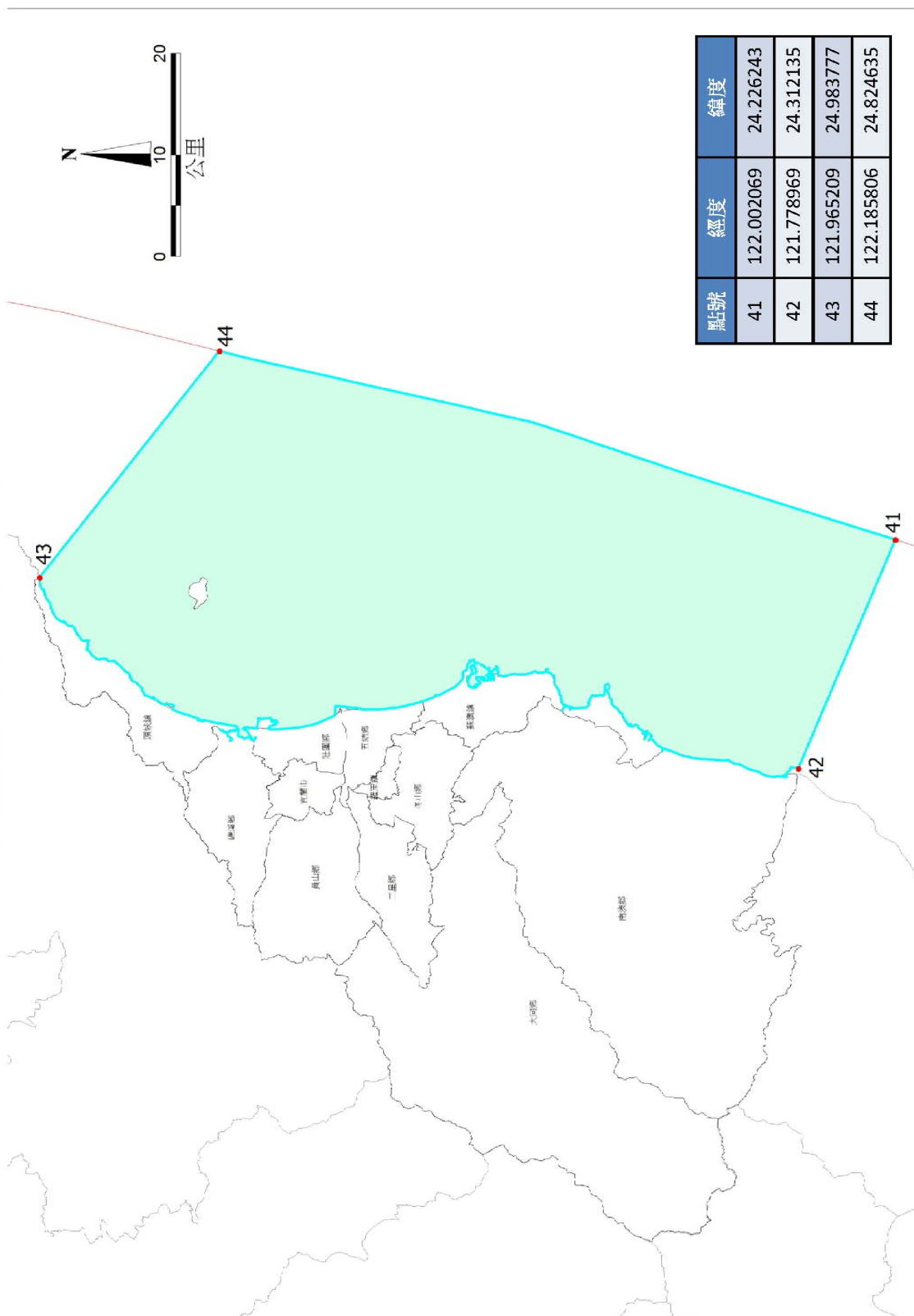
臺東縣海域管轄範圍圖



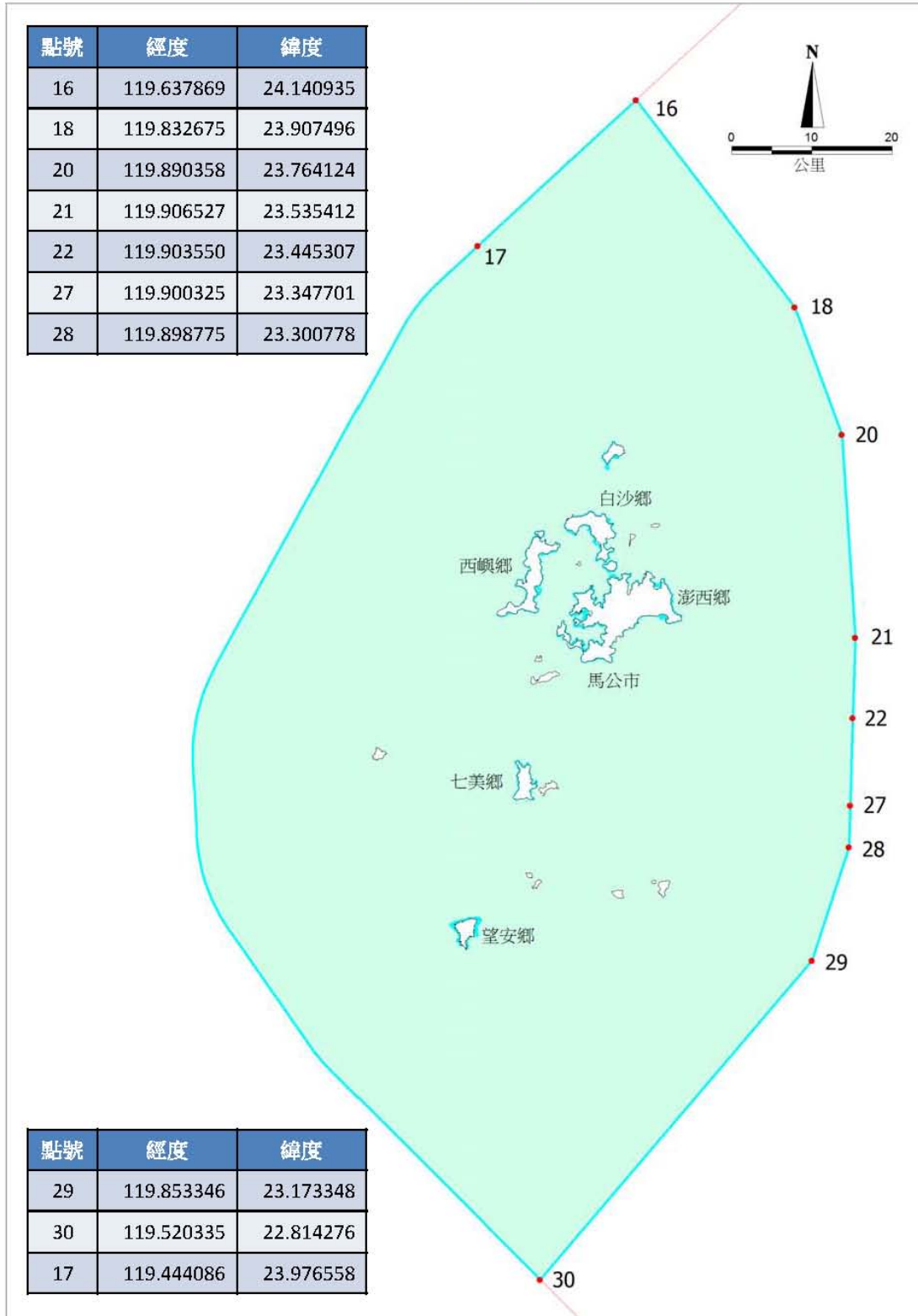
花蓮縣海域管轄範圍圖



宜蘭縣海域管轄範圍圖



澎湖縣海域管轄範圍圖



附件 區域計畫之直轄市縣（市）海域管轄範圍劃設說明

壹、辦理依據：

依據區域計畫法施行細則第 4 條第 2 項「直轄市、縣（市）主管機關之海域管轄範圍，由中央主管機關會商有關機關劃定。」規定辦理。

貳、劃設原則

依 99 年 6 月 15 日公告實施「變更臺灣北、中、南、東部區域計畫（第 1 次通盤檢討）—因應莫拉克颱風災害檢討土地使用管制」第一章，二、計畫範圍，規定略以：「為加強區域計畫對海岸及海域地區的管理，本計畫特將目前已登記土地外圍之地籍線起，至領海外界線範圍間之未登記水域，納入區域計畫之實施範圍。」有關各直轄市、縣（市）海域管轄範圍，係以海岸垂線法配合等距中線法劃定，並以「自陸地界線之濱海端點起向海延伸，至領海外界止，惟其延伸線上任一點與相鄰區域之陸地均等距離。」為原則，說明如下：

一、已登記土地外圍之地籍線（以下簡稱地籍線）：依據本部國土測繪中心建置之地籍圖數值檔篩選。

二、領海外界線：依據本部 98 年 11 月 18 日公告修正之中華民國第 1 批領海基線基點展繪。

三、陸地界線之濱海端點：

（一）優先參考直轄市、縣（市）交界處之地籍線。

（二）直轄市、縣（市）交界處地籍線者（如：縣屬未登記土地之河口，縣、市間之地籍圖無直接銜接等），則依據 1/5000 行政區界圖並參照專用漁業權界線，標示其與地籍線之交點，如點號 1、5、6、9、10、13、14、19、25、26、32、33、38、39、42、43 等。

四、向海延伸之方向（角度）及領海外界線上之端點：參照專用漁業權之界線，往外海延伸至領海外界線止，如點號 4、7、8、11、12、15、31、34、35、40、41、44 等。

五、一般界線：

可逕依上開原則劃設海域管轄範圍者包括桃園縣、新竹縣、新竹市、臺中市、高雄市、花蓮縣及宜蘭縣等。

六、特殊界線與轉折點：

由於各離島分屬不同縣市，故無法逕以「等距中線法」辦理，相關縣市之劃設方式，說明如下：

（一）新北市與基隆市：

1、西側：由新北市與基隆市西側交界處「點號 1」，往北連結「花瓶嶼」，取中間點，往西延伸至領海外界線之垂線與垂點「點號 3」；並參照專用漁業權界線，由「點號 1」往北與前揭垂線之交點「點號 2」。

- 2、東側：由新北市與基隆市東側交界處「點號 47」，往北連結「花瓶嶼」，取中間點，往東延伸至領海外界線之垂線與垂點「點號 45」；並參照專用漁業權界線，由「點號 47」往北與前揭垂線之交點「點號 46」。

(二) 澎湖縣與彰化縣、雲林縣、嘉義縣及臺南市：

- 1、澎湖與臺灣本島之中間線：包括「點號 18」、「點號 20」、「點號 21」、「點號 28」、「點號 29」間之連線，說明如下：

- (1) 由彰化縣與雲林縣交界處「點號 19」，沿專用漁業權界線延伸至領海外界線得「點號 17」，擇選中間「點號 18」。
- (2) 「雲林六輕」與「澎湖目斗嶼」之中間點「點號 20」。
- (3) 「鰲鼓」與「澎湖湖西」之中間點「點號 21」。
- (4) 嘉義縣與臺南市交界處（點號 26）」與「澎湖東吉嶼」之中間點「點號 28」。
- (5) 「臺南七股」與「澎湖東吉嶼」之中間點「點號 29」。

- 2、彰化縣：由彰化縣與雲林縣交界處「點號 19」沿專用漁業權界線延伸至領海外界線得「點號 17」，擇選中間「點號 18」延伸至領海外界線得垂點「點號 16」。

3、雲林縣：

- (1) 北側界線：由彰化縣與雲林縣交界處「點號 19」連接「點號 18」後，向南延伸至「雲林六輕」與「澎湖目斗嶼」之中間點「點號 20」。再往南延伸至「鰲鼓」與「澎湖湖西」之中間點「點號 21」。
- (2) 南側界線：由雲林縣與嘉義縣交界處「點號 25」往西延伸至「嘉義縣沿岸海域漁業權 1 區」端點（點號 24）、「嘉義縣沿岸海域漁業權 34 區」端點（點號 23）後，延伸至「澎湖與臺灣本島之中間線」得垂點「點號 22」，再往北接回「點號 21」。

4、嘉義縣：

- (1) 北側界線：同雲林縣之「南側界線」。
- (2) 南側界線：由嘉義縣與臺南市交界處「點號 26」以專用漁業權界線往西延伸至「澎湖與臺灣本島之中間線」得垂點「點號 27」，再往北接回「點號 22」。

- 5、臺南市：北側界線由嘉義縣與臺南市交界處「點號 26」以專用漁業權界線往西延伸至「澎湖與臺灣本島之中間線」得垂點「點號 27」，往南延伸至「嘉義縣與臺南市交界處（點號 26）」與「澎湖東吉嶼」之中間點「點號 28」、「臺南七股」與「澎湖東吉嶼」之中間點「點號 29」，再往西南延伸至領海外界線得垂點「點號 30」。

- (三) 臺東縣與屏東縣：由臺東縣與屏東縣交界處「點號 38」，以專用漁業權界線向東延伸至「點號 37」，其中「點號 37」係「點號 38」至「蘭嶼」之中間點，往南延伸至「屏東九棚」與「蘭嶼」之中間點「點號 36」後，再往南延伸至領海外界線「點號 35」。

參、劃設結果：詳「區域計畫之直轄市縣（市）海域管轄範圍」、「附圖直轄市縣（市）海域管轄範圍示意圖」及各直轄市縣（市）海域管轄範圍圖。